




Ką veikia Aukštaitijos saugomų teritorijų direkcija?

Aukštaitija yra teritorija Lietuvos rytuose



Aukštaitijos saugomų teritorijų direkciją šiame tekste vadinsime **direkcija**.

Direkcija yra organizacija,

kuri saugo:

- gamtą,
- vietovių vaizdą,
- senovinius namus,
- tradicijas,
- nykstančius augalus ir gyvūnus,
- gyvūnų namus.



Direkcijai priklauso 8 regioniniai parkai:

- Anykščių,
- Asvejos,
- Biržų,
- Gražutės,
- Kauno marių,
- Krekenavos,
- Sartų,
- Sirvėtos.




Regioniniai parkai yra teritorijos, kuriose saugoma:

- gamta,
- senoviniai namai,
- **tradicijos.**

Tradicijos yra papročiai, kaip žmonės gyvena ir elgiasi.

Pavyzdžiui, Aukštaitijoje per Velykas dažo margučius.




Direkcijos darbuotojai stebi, ar saugomi augalai ir gyvūnai gyvena gerai.



Direkcija kviečia atvažiuoti į svečius.

Direkcijos darbuotojai pasakoja apie:

- žmonių tradicijas,
- ypatingus augalus ir gyvūnus,
- senovinius namus ir statinius.



Direkcijai galima pranešti,
jeigu kas nors žaloja gamtą ir senovinius
namus.

Pranešti galite elektroniniu laišku.

Elektroninį laišką siųskite adresu

aukstaitija@saugoma.lt



Kaip Aukštaitijos saugomų teritorijų direkcija gali jums padėti?

Aukštaitija yra teritorija Lietuvos rytuose.



Direkcija yra organizacija, kuri saugo:

- gamtą,
- vietovių vaizdą,
- senovinius namus,
- nykstančius augalus ir gyvūnus,
- gyvūnų namus,
- **tradicijas.**

Tradicijos yra papročiai,

kaip žmonės gyvena ir elgiasi.

Pavyzdžiui, Aukštaitijoje tradiciškai žmonės per Velykas dažo kiaušinius.

Aukštaitijos saugomų teritorijų direkcijoje yra 8 regioniniai parkai:

- Anykščių,
- Asvejos,
- Biržų,
- Gražutės,
- Kauno marių,
- Krekenavos,
- Sartų,
- Sirvėtos.


Regioniniai parkai yra teritorijos, kuriose saugoma:

- gamta,
- senoviniai namai,
- tradicijos.

Tradicijos yra papročiai, kaip žmonės gyvena ir elgiasi. Pavyzdžiui, Aukštaitijoje per Velykas dažo margučius.



Kiekviename regioniniame parke yra Lankytojų centras.



Lankytojų centre galite:

- sužinoti, kodėl yra sukurtas regioninis parkas,
- sužinoti, kas yra saugoma regioniniame parke;
- sužinoti, kokie yra miško takai,
- gauti pažintinių ir mokomųjų takų žemėlapi,
- dalyvauti užsiėmime, žygyje, išvykoje ar renginyje,
- apžiūrėti parko gamtos parodą.

Lankytojų centrų adresus rasite paspaudę ant šios [mėlynos nuorodos](#).



Aukštaitijos saugomų teritorijų direkcija turi dvi Gamtos mokyklas.

Gamtos mokyklos yra Kauno marių regioniniame parke ir Sirvėtos regioniniame parke.

Gamtos mokyklos daro:

- gamtos pamokas;
- išvykas;
- žygius;
- mokymus.

Gamtos mokyklų adresus rasite paspaudę ant šios [mėlynos nuorodos](#).

Direkcijos darbuotojai jums gali padėti,
jeigu regioniniame parke norite:

- pertvarkyti savo **žemės sklypą**.

Žemės sklypas yra žemės dalis,
kuri jums priklauso.

Tai vieta, kurioje gali būti:

- ✓ namas,
- ✓ daržas,
- ✓ laukas.

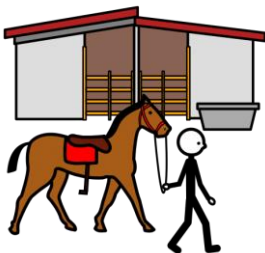
- statyti ar perstatyti namą,
- pradėti auginti mišką.



- įsirengti tvenkinį ar **kūdrą**.
- Kūdra** yra mažas ežeras,
kurį pasidaro pats žmogus,



- įsirengti **lieptą**.
- Lieptas** yra medinis takelis virš ežero,



- pastatyti **ūkinį pastatą**.
- Ūkinis pastatas** yra namas gyvuliams.
Pavyzdžiui, arkliams.

Jei norite gauti Direkcijos paslaugas,
jums reikia registruotis.



Registruotis galite paskambinę telefonu.
Telefono numeris yra +370 381 50 738.



Jūs galite registruotis internetu.
Elektroninis pašto adresas
aukstaitija@saugoma.lt.